三亚市天涯区农业产业发展规划（2021-2025）

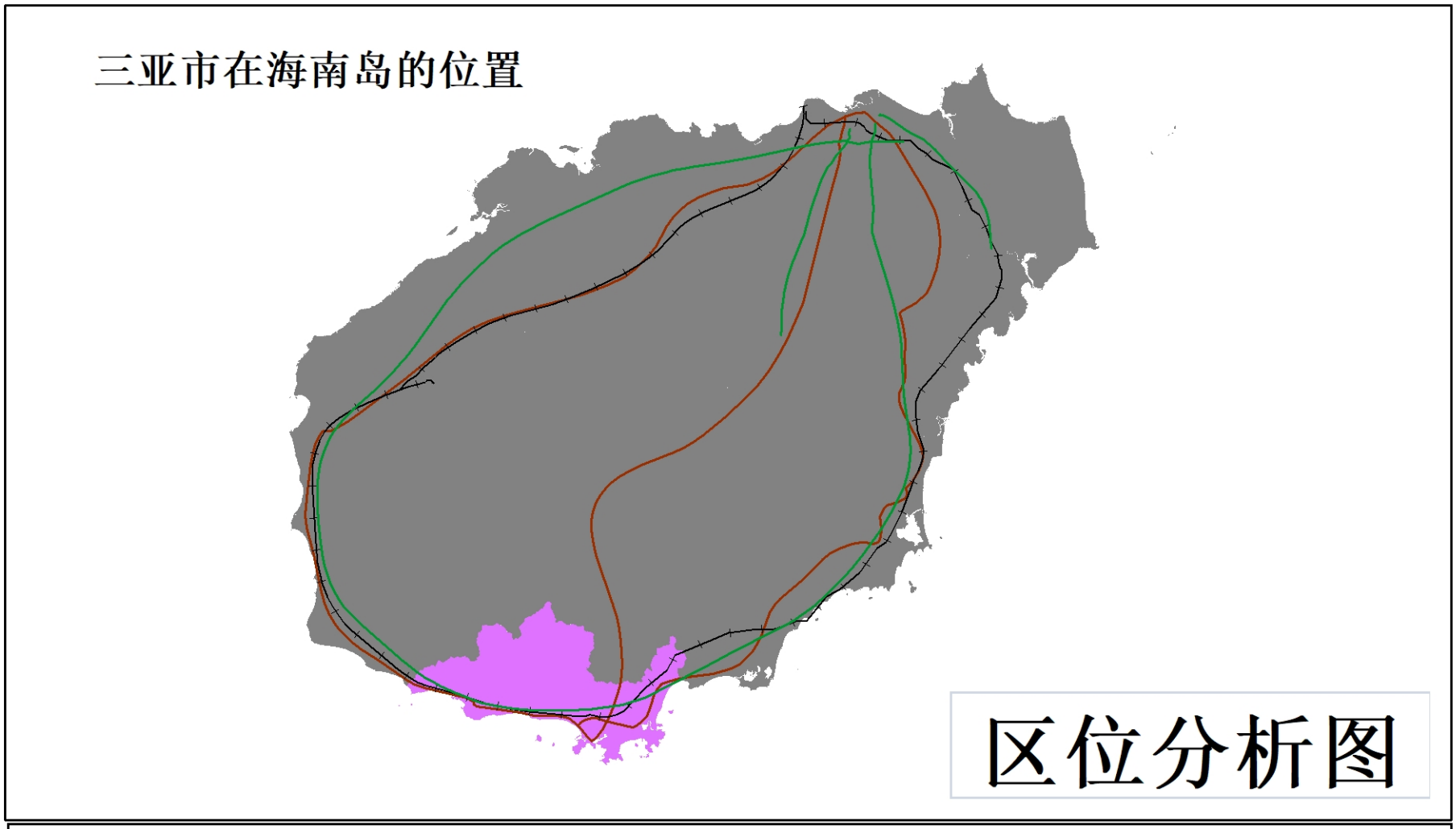

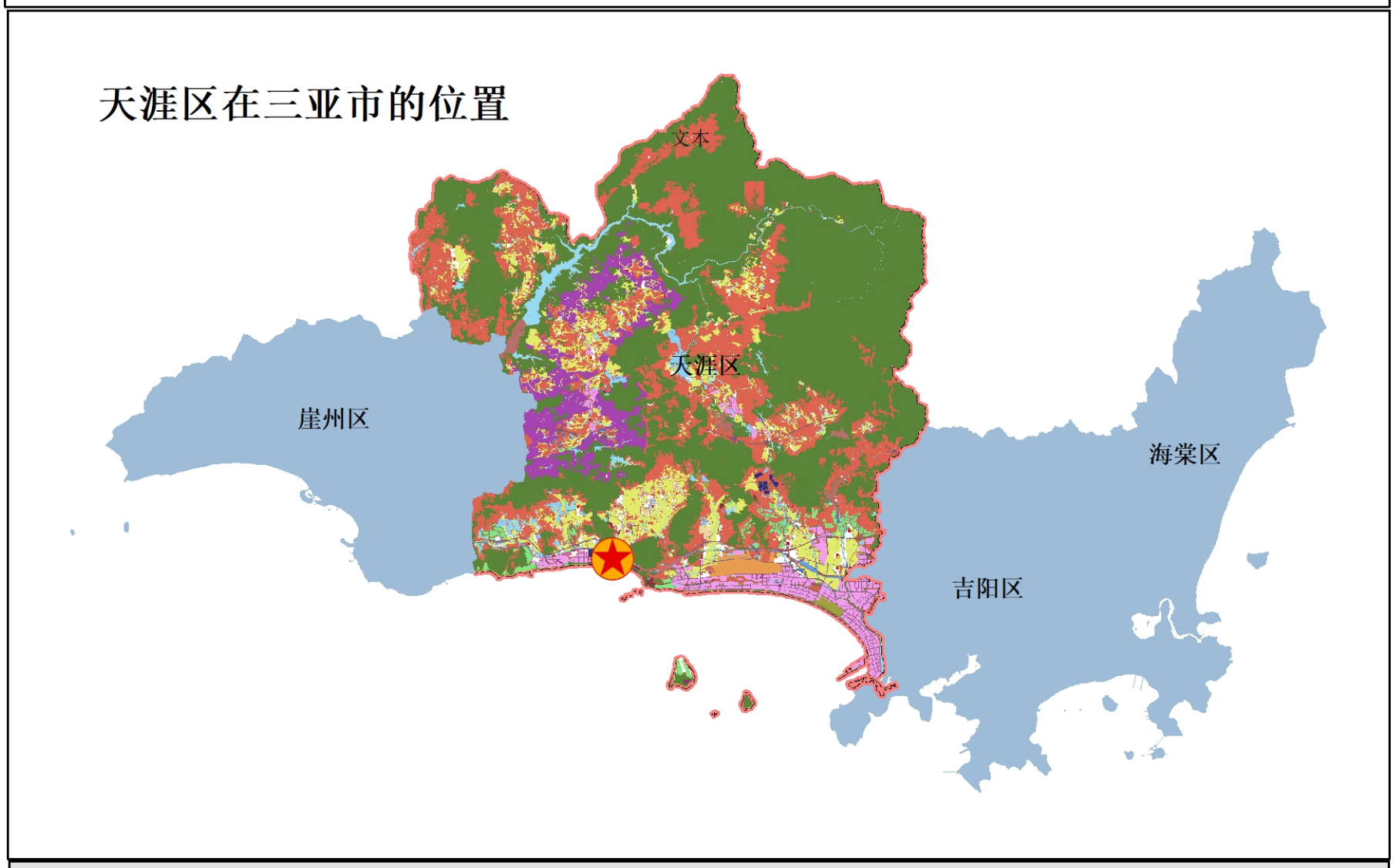

图　例

区行政中心

地类名称

- II 级保护林地
- III 级保护林地
- IV级保护林地
- 一般耕地
- 乡村建设用地
- 保税物流园区
- 公路用地
- 其他农用地
- 其他独立建设用地
- 其他设施用地
- 后备林地
- 园地
- 城镇建设用地
- 基本农田
- 市县产业用地
- 旅游建设用地
- 机场用地
- 水域
- 水工建筑用地
- 水库水面
- 港口、码头用地
- 滩涂
- 特殊用地
- 自然保留地
- 铁路用地
- 风景名胜设施用地

三亚市天涯区农业产业发展规划（2021-2025）

天涯区土地利用现状图

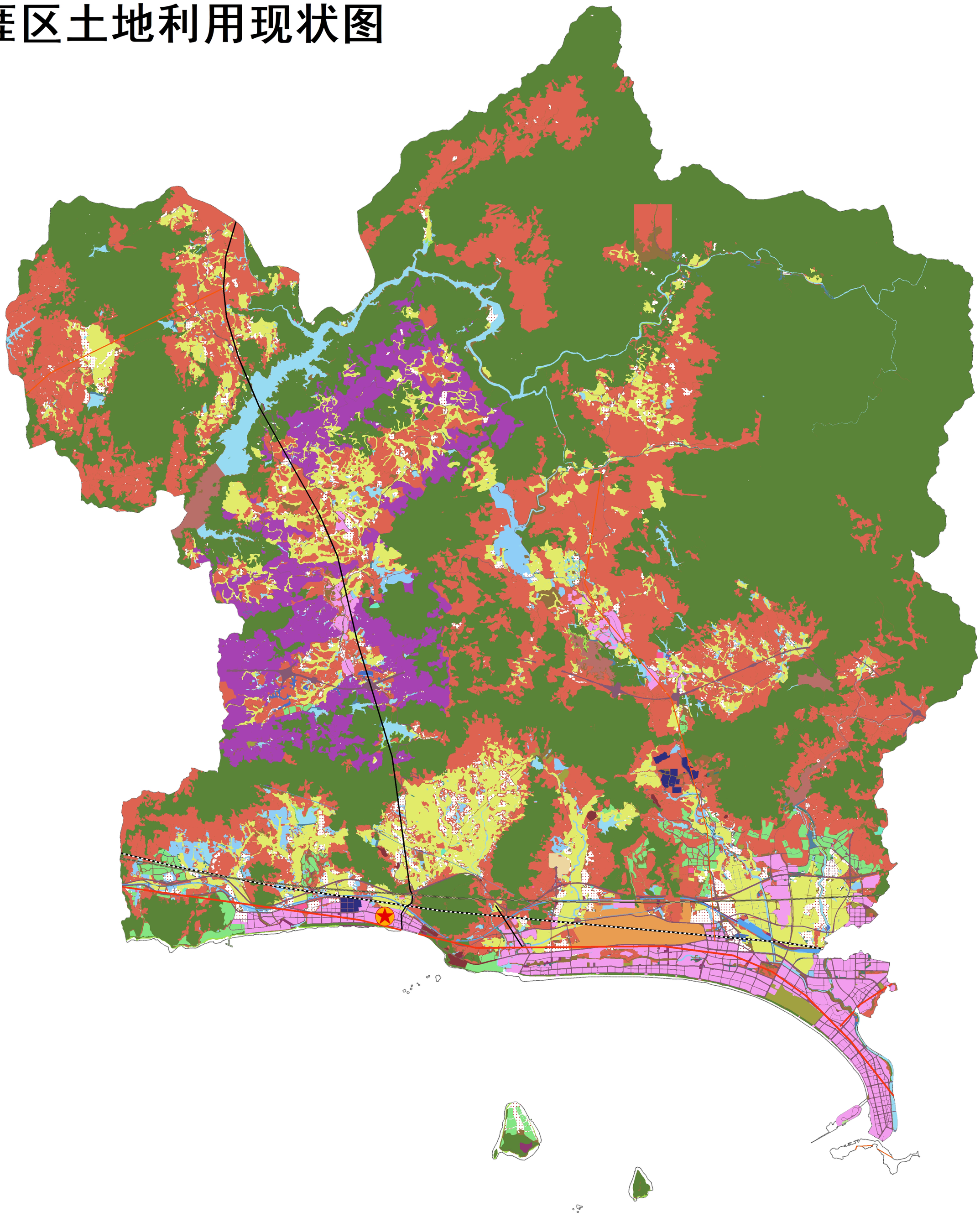

图　　例

区行政中心

高速公路

国家级公路

省级公路

县级公路

铁路

地类名称

II 级保护林地

III 级保护林地

IV级保护林地

一般耕地

乡村建设用地

保税物流园区

公路用地

其他农用地

其他独立建设用地

其他设施用地

后备林地

园地

城镇建设用地

基本农田

市县产业用地

旅游建设用地

机场用地

水域

水工建筑用地

水库水面

港口、码头用地

滩涂

特殊用地

自然保留地

铁路用地

风景名胜设施用地

三亚市天涯区农业产业发展规划（2021-2025）

天涯区“多规合一”规划图

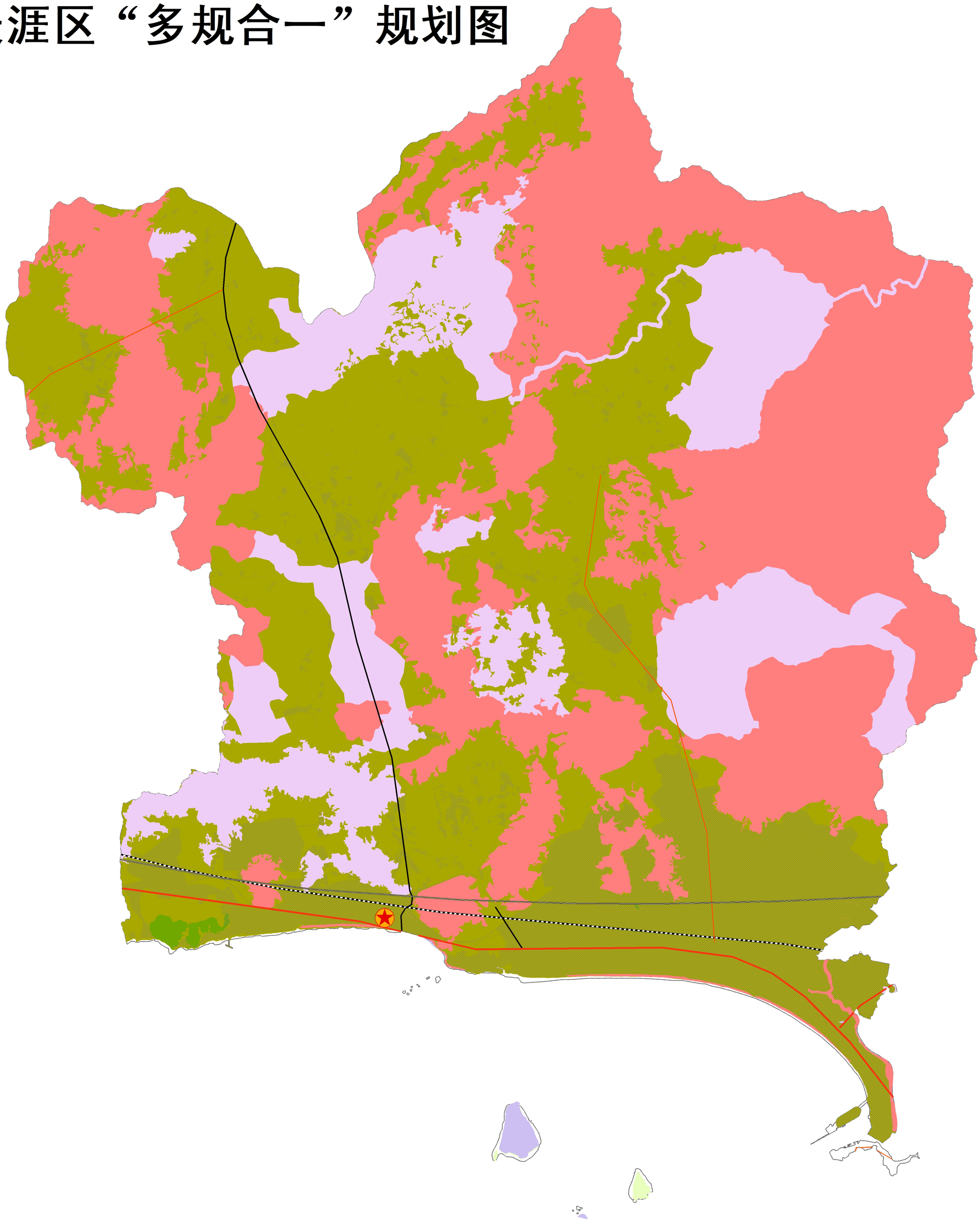

图　　例

区行政中心　国家级公路　县级公路　I 类红线区　II 类红线区　准核减林地

高速公路　省级公路　铁路　I 类近岸海域红线区　II 类近岸海域红线区　总建设用地指标预留

三亚市天涯区农业产业发展规划（2021-2025）

天涯区产业现状分布图

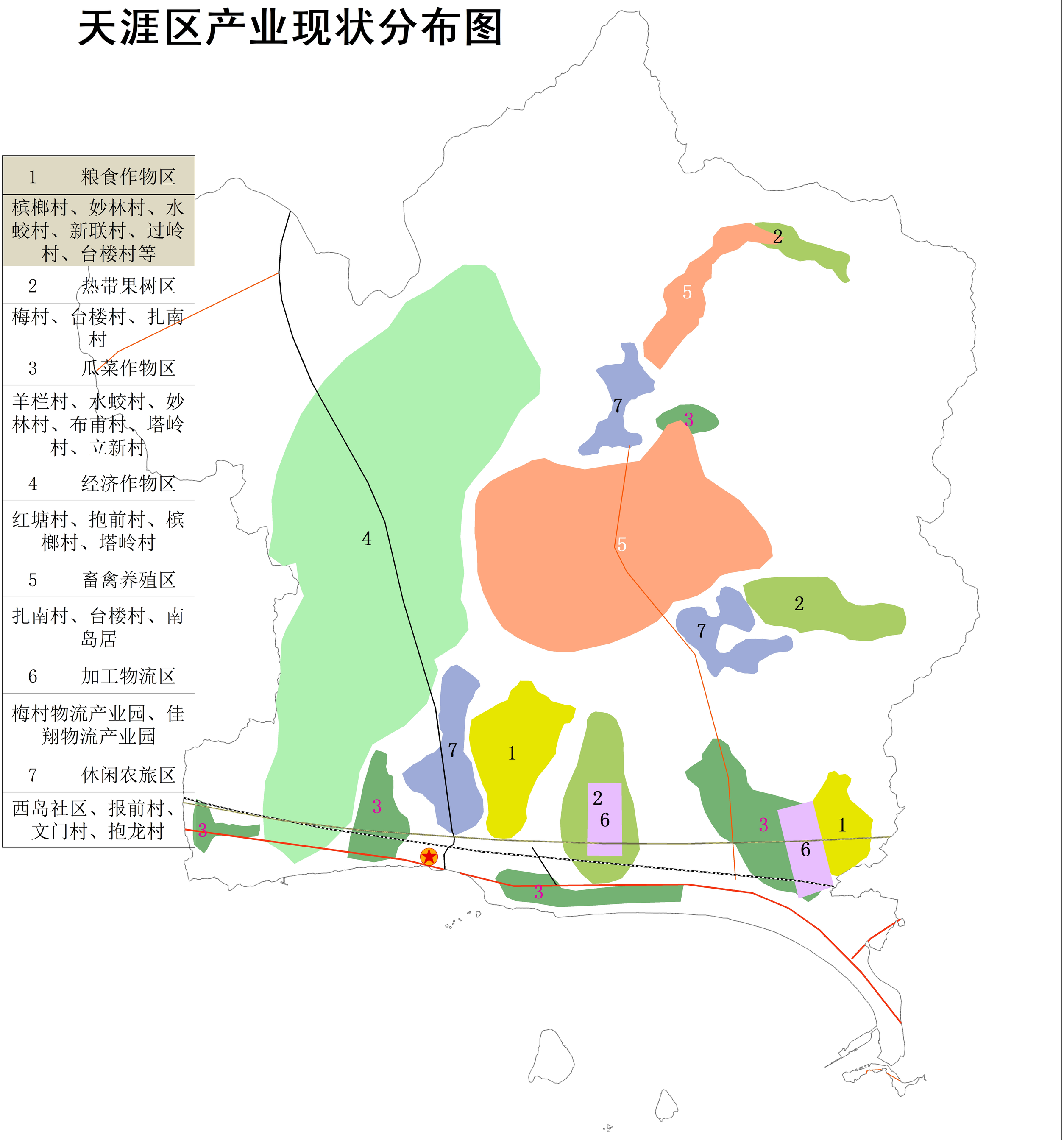

图 例

区行政中心　国家级公路　县级公路　加工物流区　瓜菜作物区　粮食作物区　休闲农旅区

高速公路　省级公路　铁路　畜禽养殖区　经济作物区　热带果树区　区界线

三亚市天涯区农业产业发展规划（2021-2025）

天涯区产业空间分布图

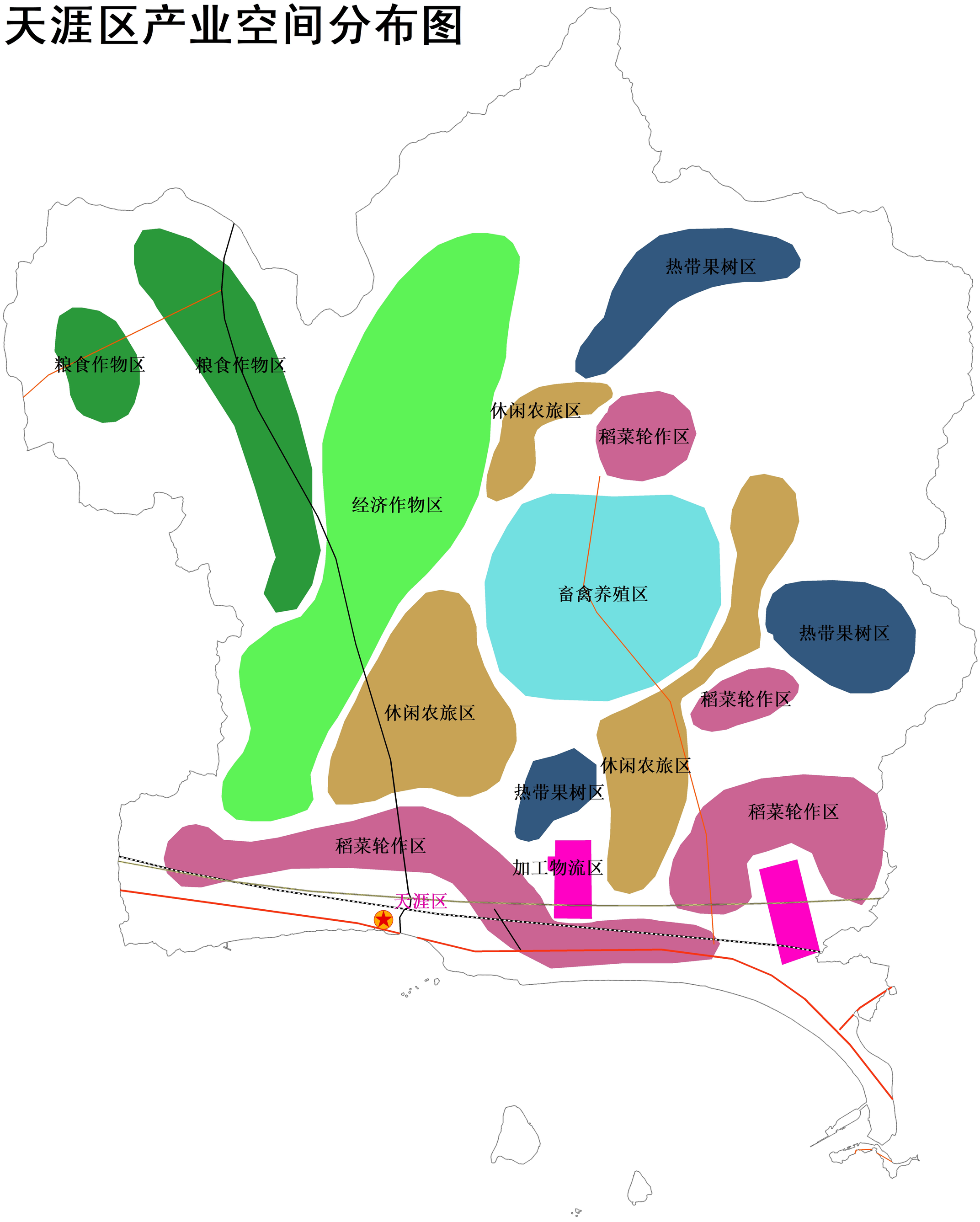

图　　例

区行政中心　国家级公路　县级公路　粮食作物区　稻菜轮作区　畜禽养殖区　加工物流区

高速公路　省级公路　铁路　热带果树区　经济作物区　休闲农旅区　非农用地区

三亚市天涯区农业产业发展规划（2021-2025）

天涯区基本农田分布图

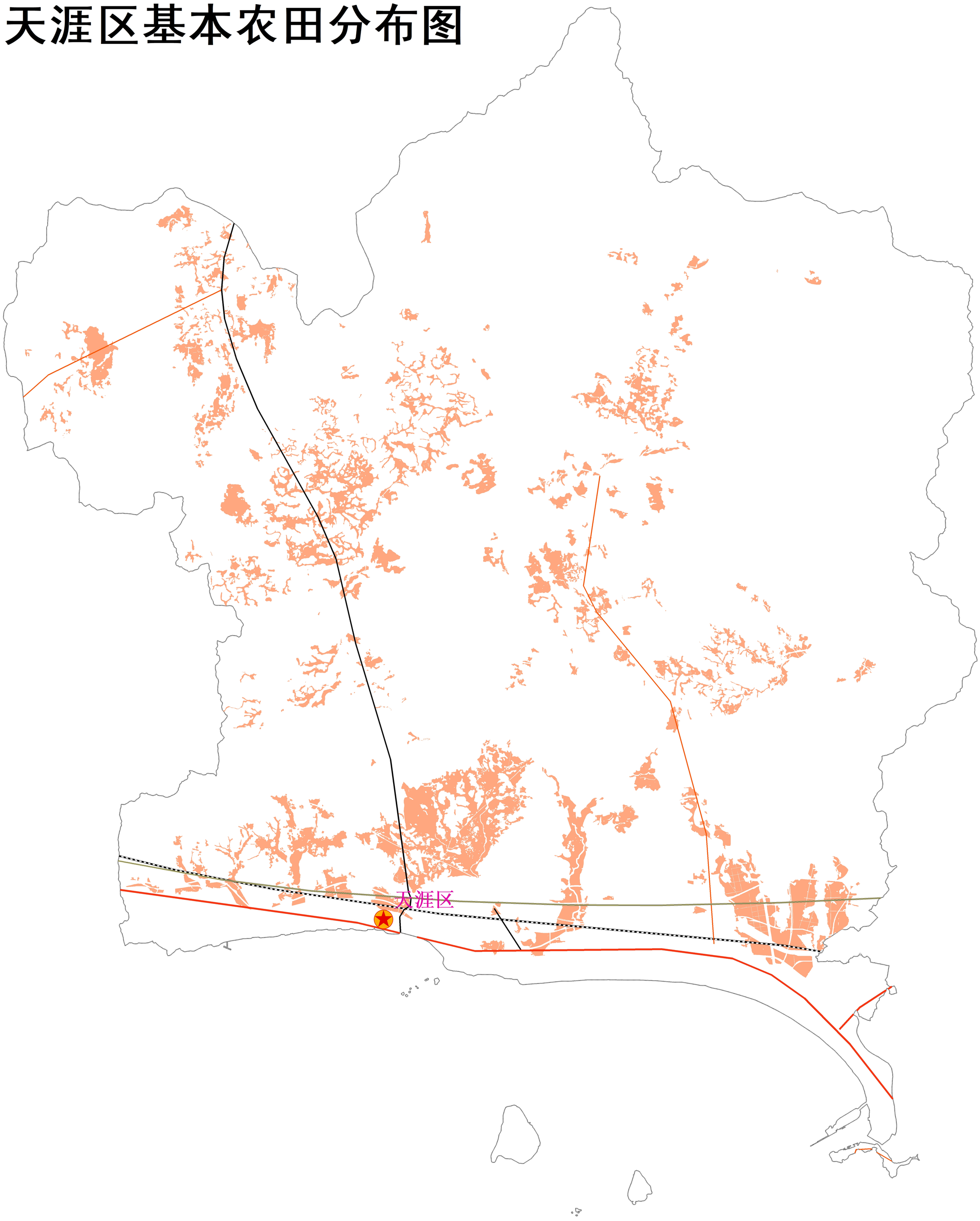

图　　例

区行政中心　国家级公路　县级公路　基本农田

高速公路　省级公路　铁路　区界线

三亚市天涯区农业产业发展规划（2021-2025）

天涯区粮食作物主产区分布图

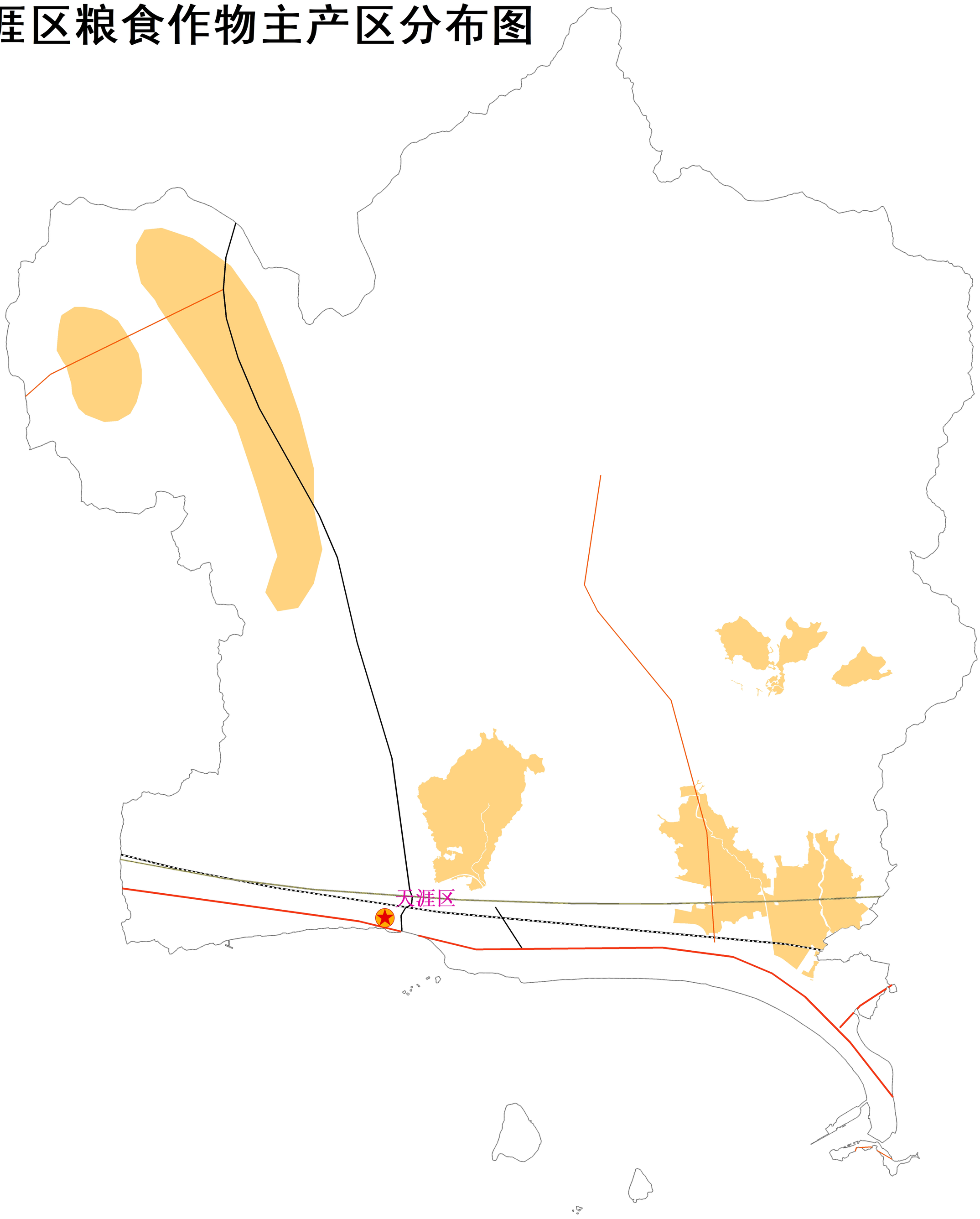

图　　例

区行政中心　国家级公路　县级公路　粮食作物区

高速公路　省级公路　铁路　区界线

三亚市天涯区农业产业发展规划（2021-2025）

天涯区粮食作物主产区分布图

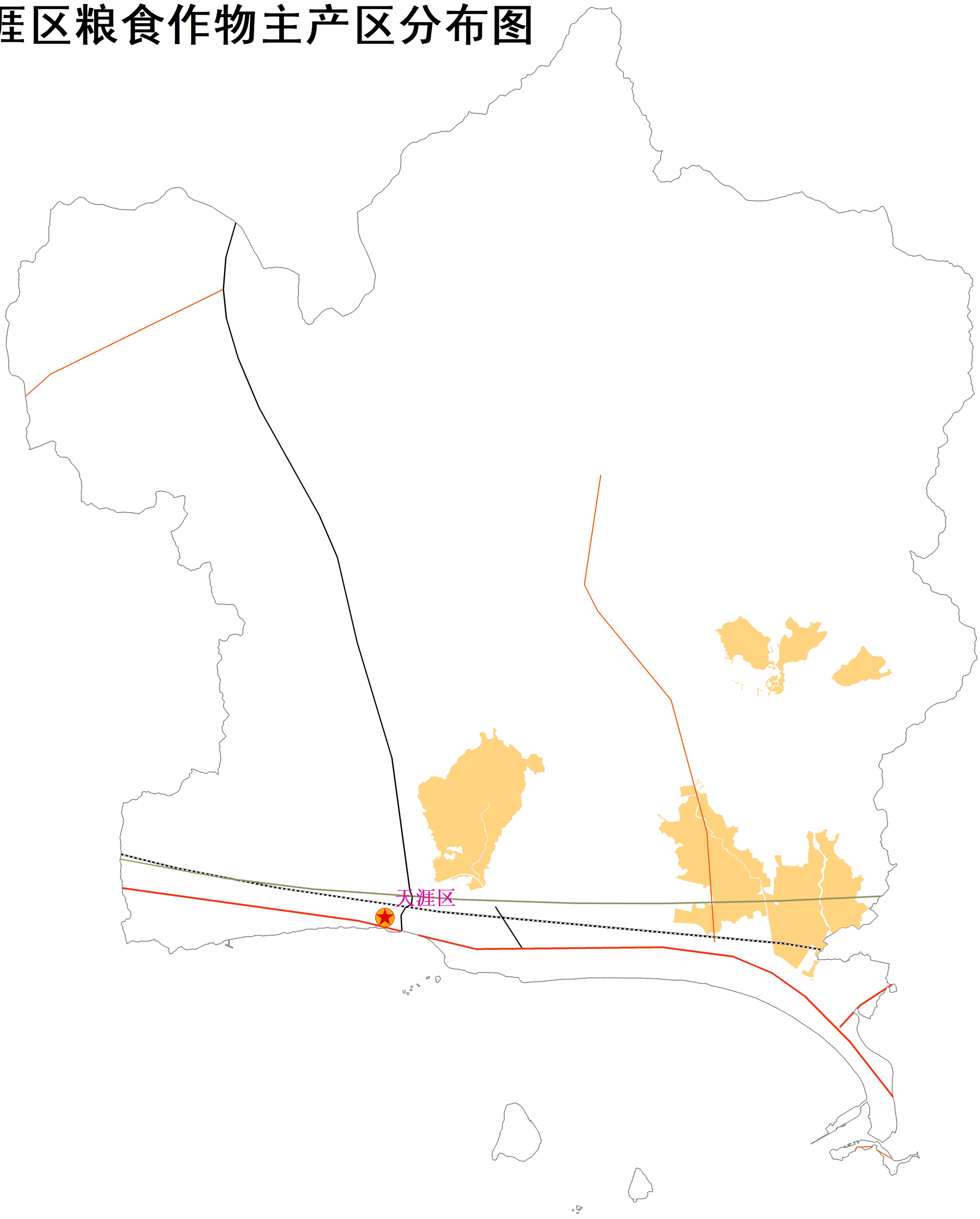

图　　例

区行政中心　国家级公路　县级公路　粮食作物区

高速公路　省级公路　铁路　区界线

三亚市天涯区农业产业发展规划（2021-2025）

热带果树重点发展区域分布图

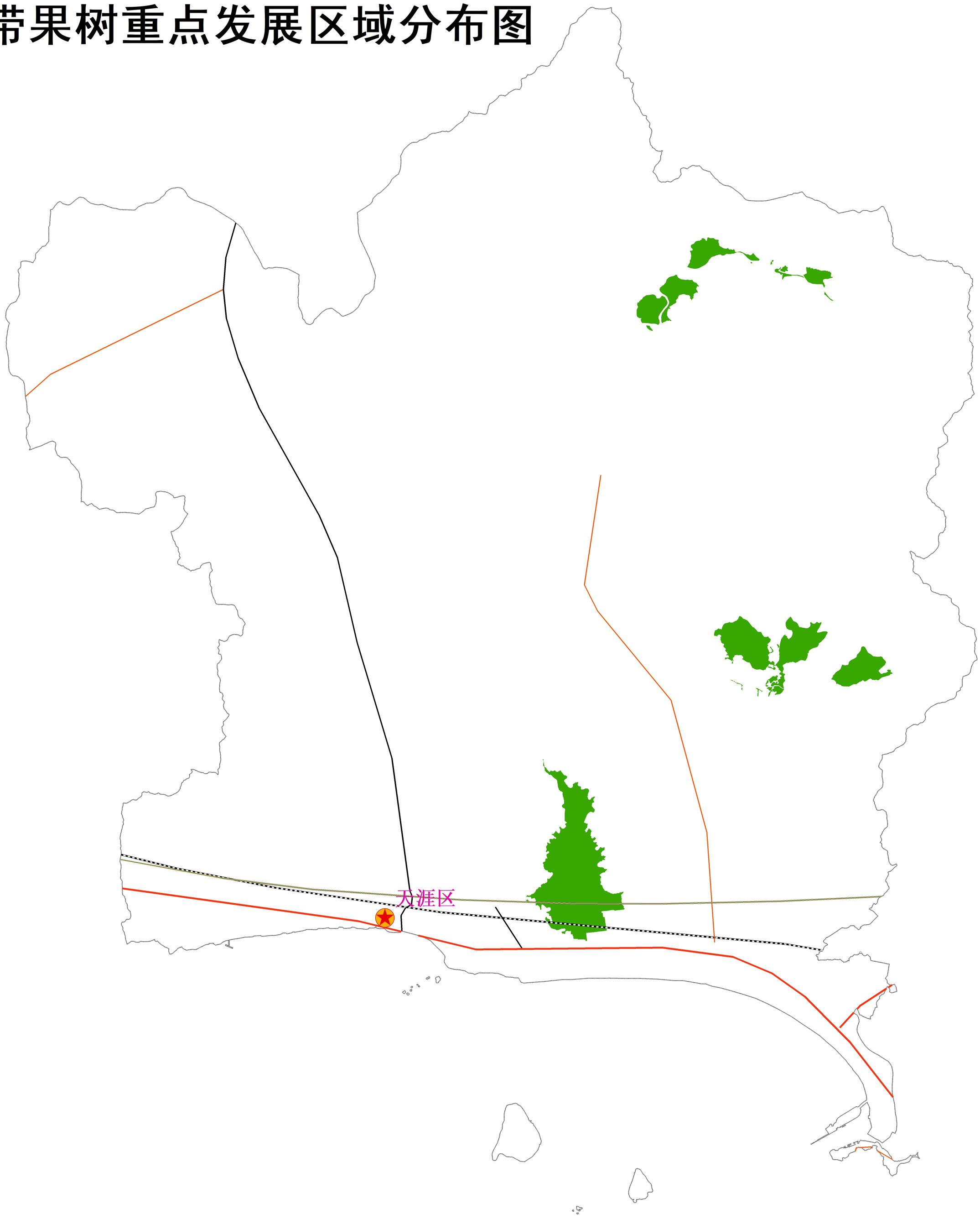

图　　例

区行政中心　国家级公路　县级公路　热带果树区

高速公路　省级公路　铁路　区界线

三亚市天涯区农业产业发展规划（2021-2025）

畜禽养殖业规划布局图

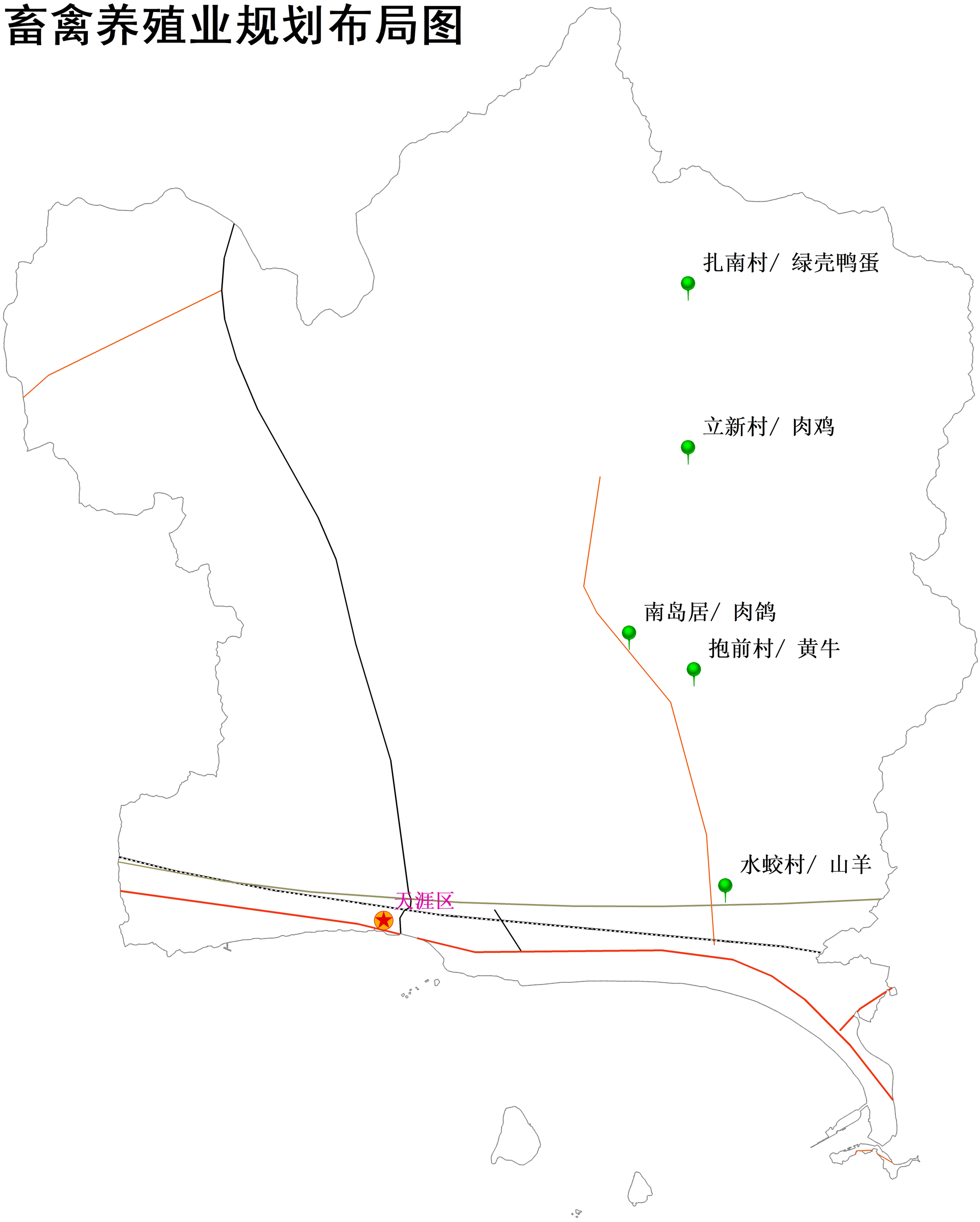

图　　例

畜禽养殖点　高速公路　省级公路　铁路　区界线

区行政中心　国家级公路　县级公路

三亚市天涯区农业产业发展规划（2021-2025）

蔬菜作物重点发展区域分布图

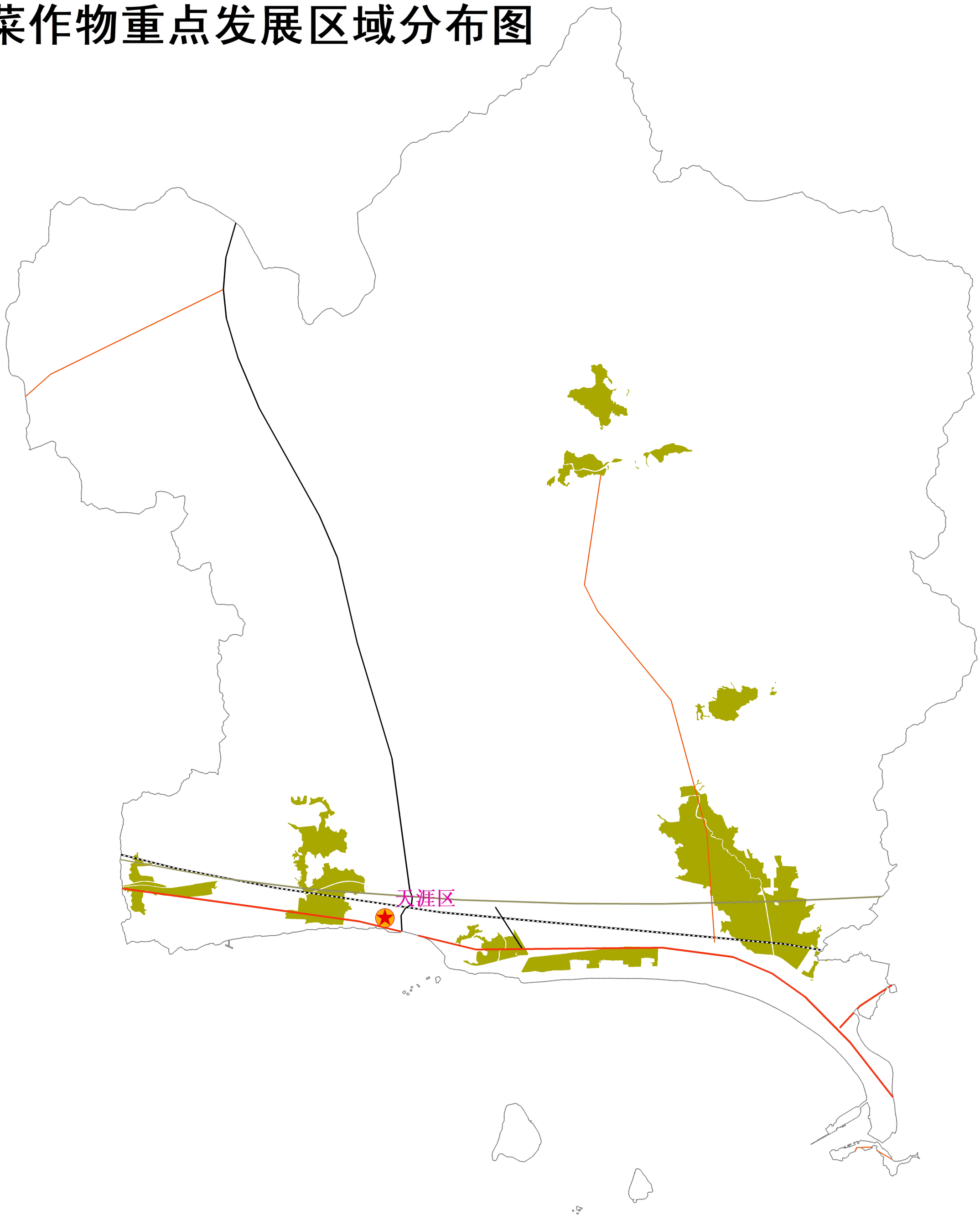

图　　例

区行政中心　国家级公路　县级公路　瓜菜作物区

高速公路　省级公路　铁路　区界线

三亚市天涯区农业产业发展规划（2021-2025）

经济作物重点发展区域分布图

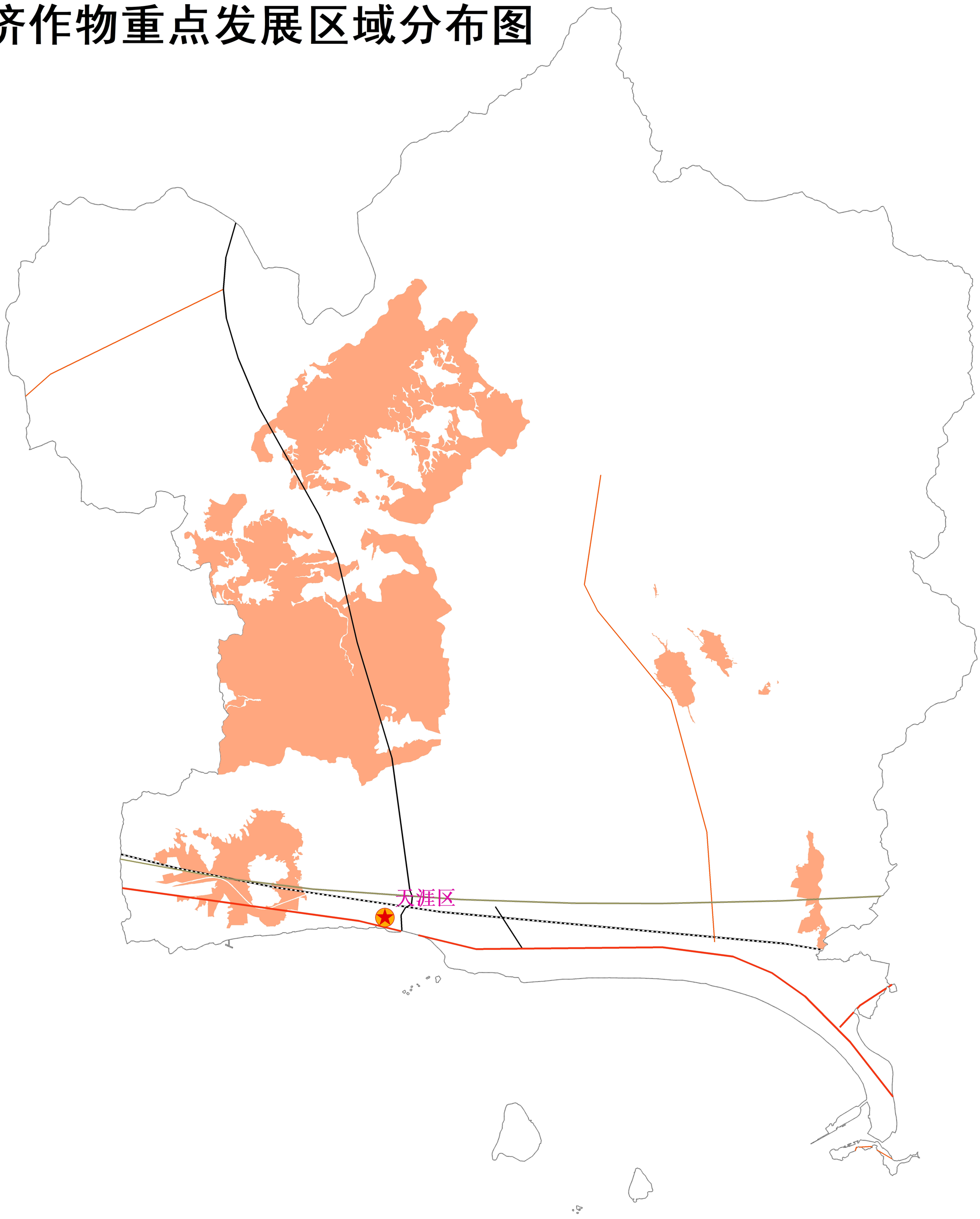

图　　例

区行政中心　国家级公路　县级公路　经济作物区

高速公路　省级公路　铁路　区界线

三亚市天涯区农业产业发展规划（2021-2025）

畜禽养殖发展区域分布图

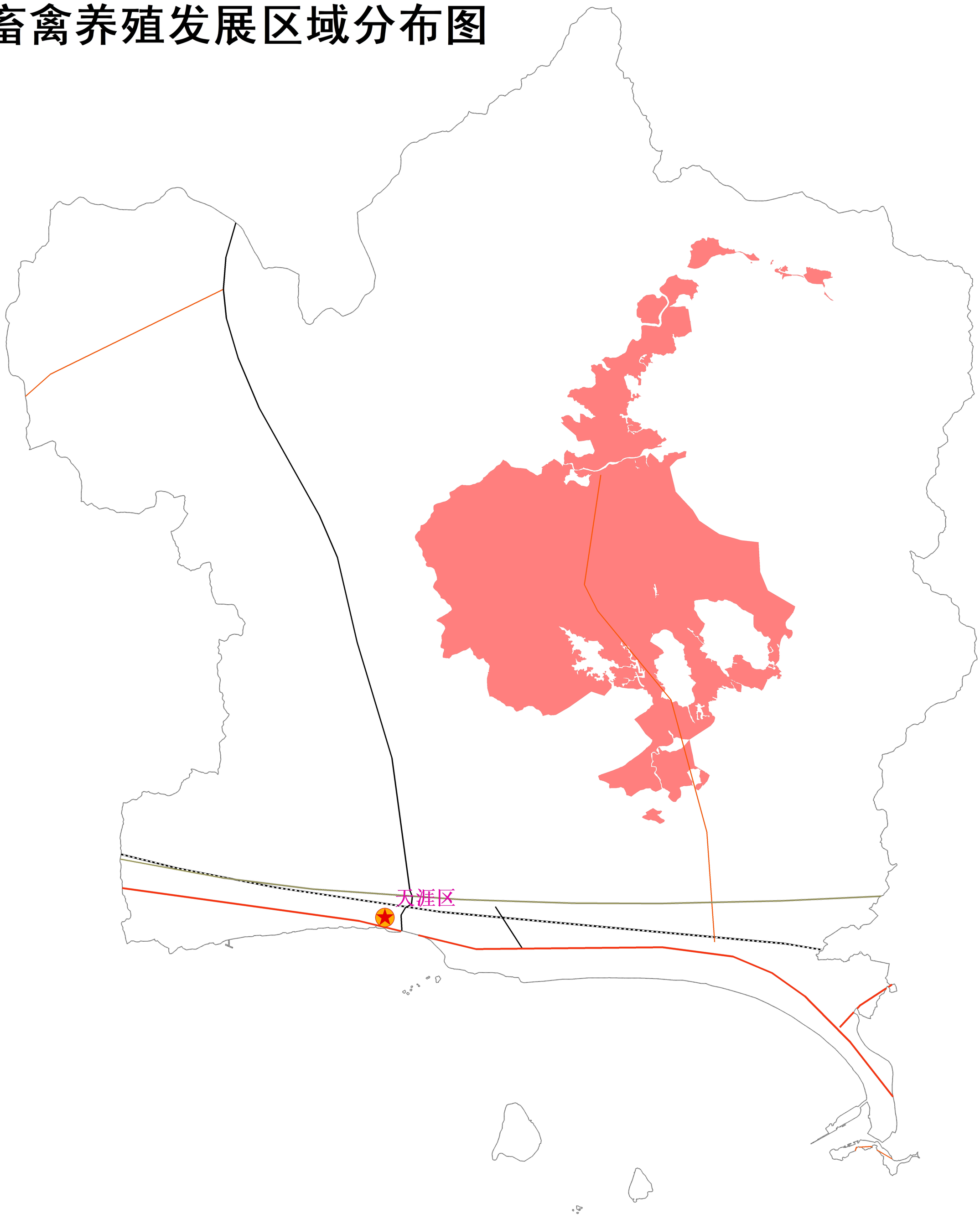

图　　例

区行政中心　国家级公路　县级公路　畜禽养殖区

高速公路　省级公路　铁路　区界线

三亚市天涯区农业产业发展规划（2021-2025）

物流加工重点发展区域分布图

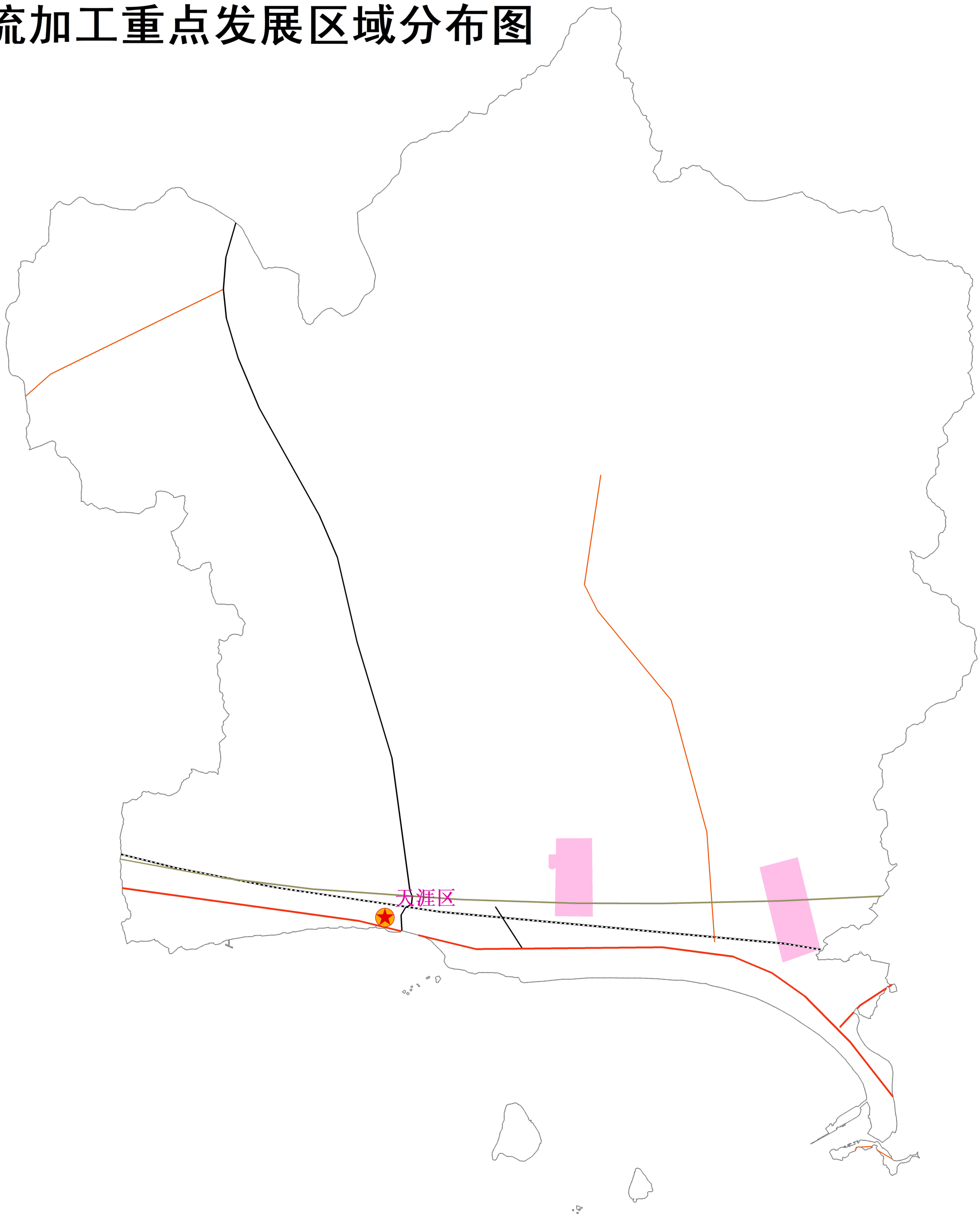

图　　例

区行政中心　国家级公路　县级公路　加工物流区

高速公路　省级公路　铁路　区界线

三亚市天涯区农业产业发展规划（2021-2025）

休闲农旅重点发展区域分布图

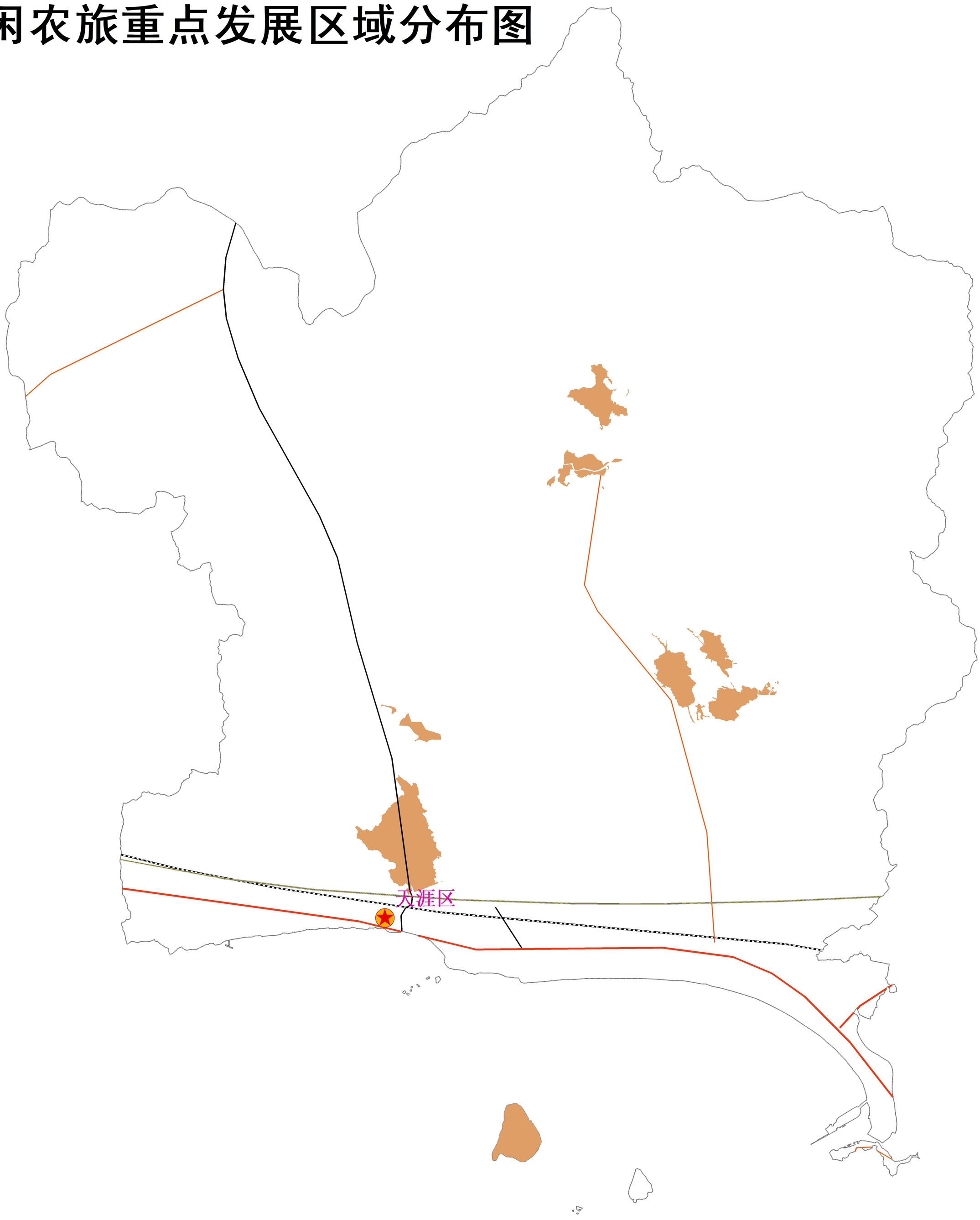

图　　例

区行政中心　国家级公路　县级公路　休闲农旅区

高速公路　省级公路　铁路　区界线

三亚市天涯区农业产业发展规划（2021-2025）

村庄种植业规划布局图

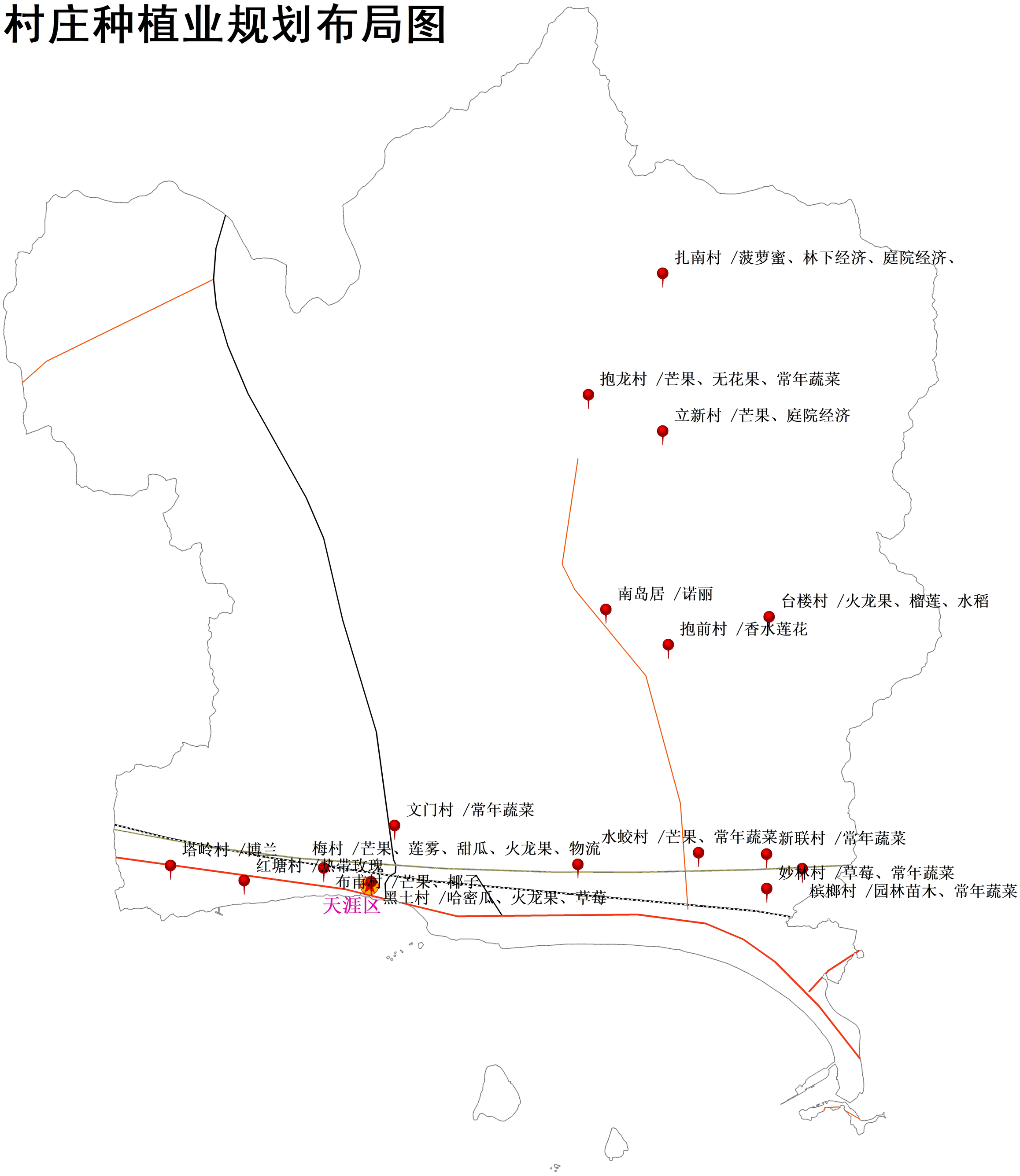

图　　例

村庄主导产业　高速公路　省级公路　铁路　区界线

区行政中心　国家级公路　县级公路